

DODATAK 1. Analitičke podloge

Tablica 1: Brojčano stanje i klasifikacija kulturnih dobara na području LAG-a Krka za 2018.¹

JLS	Pokretno kulturno dobro	Nepokretno kulturno dobro	Ukupno
Bilice	0	2	2
Drniš	1	28	29
Promina	0	9	9
Ružić	0	7	7
Skradin	0	14	14
Šibenik*	0	1	1
Unešić	0	2	2
Ukupno	1	63	64

* Podatci za Šibenik predstavljaju kulturna dobra samo na područjima naselja u sastavu LAG-a Krka: Brnjica, Čvrljevo, Dubrava, Goriš, Gradina, Konjevrate i Lozovac

Tablica 2: Popis zaštićenih kulturnih dobara na području LAG-a Krka za 2018.²

Oznaka dobra	Mjesto	JLS	Naziv	Vrsta kulturnog dobra	
				Nepokretno	Pokretno
Z-5430	Bilice	Bilice	Arheološko nalazište Dedića Punta	X	
Z-3771	Bilice	Bilice	Šuplja gomila	X	
Z-387	Bilice	Bilice	Kapela sv. Jurja	X	
Z-6364	Bogatić	Drniš	Kuća Skelin na Roškom slapu	X	
Z-5763	Bogatić	Drniš	Mlinica Kulušić na Roškom slapu	X	
Z-5691	Bogatić	Drniš	Mlinica na Roškom slapu	X	
Z-2608	Brištani	Drniš	Utvrda Kamičak	X	
Z-2047	Drniš	Drniš	Crkva Gospe od Ružarija	X	
Z-2051	Drniš	Drniš	Crkva sv. Ante	X	
Z-4589	Drniš	Drniš	Crkva sv. Roka	X	
Z-3759	Drniš	Drniš	Crkva Uspenja Presvete Bogorodice	X	
Z-6656	Drniš	Drniš	Gradski muzej Drniš - muzejska građa		X
Z-2048	Drniš	Drniš	Kuća Divnić	X	
Z-2050	Drniš	Drniš	Kuća Kulušić, Trg kralja Tomislava 24	X	
Z-2609	Drniš	Drniš	Kulturno-povijesna cjelina Drniš	X	
Z-2052	Drniš	Drniš	Ostaci tvrđave	X	
Z-5021	Drniš	Drniš	Ostatak turskog minareta	X	
RST-1072-1980.	Drniš	Drniš	Portal i ostaci sklopa Nakić-Vojnović, Ulica Nakića-Vojnovića	X	
RST-1325	Drniš	Drniš	Sklop kuća Divnić	X	
RST-0880-1976.	Drniš	Drniš	Starohrvatska nekropola	X	

¹ Izvor: Registar kulturnih dobara, Ministarstvo kulture RH

² Izvor: Registar kulturnih dobara, Ministarstvo kulture RH

P-5237	Drniš	Drniš	Zgrada bivšeg kina	X	
Z-2049	Drniš	Drniš	Zgrada hotela "Danica", Poljana 1	X	
P-5392	Kadina Glavica	Drniš	Arheološko nalazište Glavičina	X	
Z-2062	Ključ	Drniš	Tvrđava Ključica	X	
Z-3662	Kričke	Drniš	Crkva Bogorodičinog Pokrova	X	
Z-5347	Pokrovnik	Drniš	Arheološko nalazište Copića njive	X	
P-5841	Pokrovnik	Drniš	Crkva sv. Mihovila Arkandela	X	
P-5238	Siverić	Drniš	Zgrada bivšeg Doma kulture	X	
Z-3394	Štikovo	Drniš	Crkva sv. Luke	X	
Z-2831	Trbounje	Drniš	Arheološko nalazište Trbounje	X	
Z-5545	Žitnić	Drniš	Migalov most	X	
Z-5665	Žitnić	Drniš	Most kod Mrđenovih mlinica	X	
RST-0639-1972.	Bogatić	Promina	Mlinica Na Krki (Bogatić Miljevački)	X	
Z-5838	Bogatić	Promina	Mlinica Skelin	X	
Z-2607	Bogatić	Promina	Utvrda Bogočin	X	
Z-2061	Lukar	Promina	Crkva Gospe Čatrnjske	X	
Z-2059	Mratovo	Promina	Crkva sv. Martina	X	
Z-2060	Oklaj	Promina	Crkva sv. Mihovila	X	
Z-2605	Oklaj	Promina	Utvrda Nečven	X	
Z-2606	Puljane	Promina	Gradina	X	
P-5871	Razvođe	Promina	Arheološko nalazište Grudine	X	
Z-3661	Baljci	Ružić	Crkva Preobraženja Gospodinova	X	
Z-2057	Gradac	Ružić	Crkva Male Gospe	X	
Z-2058	Gradac	Ružić	Kasnobarokna česma	X	
Z-2054	Otavice	Ružić	Antimalarična stanica	X	
Z-2053	Otavice	Ružić	Kuća obitelji Meštrović	X	
Z-2055	Otavice	Ružić	Zgrada Osnovne škole "Ivan Meštrović"	X	
Z-2056	Ružić	Ružić	Crkva Presvetog Otkupitelja (Mauzolej obitelji Meštrović)	X	
Z-5036	Bribir	Skradin	Arheološka zona Bribirska glavica	X	
RST-1035-1982	Bribir	Skradin	Starohrvatska crkva, nalazište Crkvina	X	
Z-5619	Dubravice	Skradin	Crkva i samostan Majke od Milosti na Visovcu	X	
Z-5128	Dubravice	Skradin	Crkva sv. Kate	X	
RST-0668	Piramatovci	Skradin	Arheološko nalazište Vrbica	X	
Z-5020	Plastovo	Skradin	Crkva sv. Nikole	X	
Z-6811	Skradin	Skradin	Crkva sv. Spiridona (nova)	X	
Z-4184	Skradin	Skradin	Kulturnopovijesna cjelina naselja Skradin	X	
Z-5431	Skradin	Skradin	Mlinice na Skradinskom buku	X	
Z-5516	Skradin	Skradin	Ostaci zgrade bivše hidrocentrale Krka	X	
Z-6365	Skradin	Skradin	Ostatci kaštela	X	
RST-0820	Sonković	Skradin	Hidroarheološko nalazište	X	
RST-0819	Sonković	Skradin	Hidroarheološko nalazište	X	
RST-0717-1973.	Ždrapanj	Skradin	Kompleks crkve sv. Bartula i ranokršćanske bazilike	X	
RST-1398	Konjevrate	Šibenik	Crkva sv. Ivana Krstitelja	X	

Z-3952	Mirlović Zagora	Unešić	Arheološko nalazište Škarin samogred	X	
Z-4377	Unešić	Unešić	Crkva sv. Jurja Mučenika	X	

Tablica 3: Zaštićena područja – poligoni na području LAG-a Krka³

Zaštićena područja - poligoni				
Naziv	Naziv akta	Kategorija zaštite	Površina (ha)	Datum proglašenja
Krka	Krka	Nacionalni park	11063.68	20.02.1985.
Krka - donji tok	Vodeni tok i obalni pojas rijeke Krke	Značajni krajobraz	3358.73	4.6.1968.
Čikola	Vodeni tok i kanjon Čikole	Značajni krajobraz	1139.89	02.01.1968.
Krka - gornji tok	Skradinski buk	Značajni krajobraz	3881.6	22.11.1948.

Tablica 4: Područja očuvanja značajna za vrste i stanišne tipove (POVS) i Područja očuvanja značajna za ptice (POP) na teritoriju LAG-a Krka⁴

POVS (Područja očuvanja značajna za vrste i stanišne tipove)				
ID broj područja	Kod lokaliteta	Naziv lokaliteta	Tip lokaliteta	MS
719	HR2001241	Jama Golubinka	B	HR
16	HR2000918	Šire područje NP Krka	B	HR
	HR2001361	Ravni Kotari		HR
141	HR2000175	Trogrlo	B	HR
257	HR2001491	Šibensko zaledje - Lozovac	B	HR
135	HR2000132	Područje oko špilje Škarin Samograd	B	HR
463	HR3000171	Ušće Krke	B	HR
446	HR2000919	Čikola	B	HR
12	HR2000922	Svilaja	B	HR
POP (Područja očuvanja značajna za ptice)				
ID broj područja	Kod lokaliteta	Naziv lokaliteta	Tip lokaliteta	MS
25	HR1000024	Ravni kotari*	A	HR
15	HR1000026	Krka i okolni plato	A	HR

* POP „Ravni kotari“ se nalazi pretežito u Zadarskoj županiji, ali i manjim dijelom u Šibensko-kninskoj županiji te graniči tj. zahvata i jedan dio sjevero-zapadnog područja Grada Skradina⁵

Tablica 5: Područja očuvanja značajna za vrste i stanišne tipove (POVS) – pregled vrsta i staništa⁶

ID broj područja	Naziv područja	Hrvatski naziv vrste	Znanstveni naziv vrste /Šifra stanišnog tipa
HR2000132	Područje oko špilje Škarin Samograd	južni potkovnjak	<i>Rhinolophus euryale</i>
		oštrouhi šišmiš	<i>Myotis blythii</i>
		dugokrili pršnjak	<i>Miniopterus schreibersii</i>
		dugonogi šišmiš	<i>Myotis capaccinii</i>

³ Izvor: Državni zavod za zaštitu prirode RH, Bioportal, www.bioportal.hr/gis

⁴ Izvor: Pročišćena verzija Prostornog plana Šibensko kninske županije iz kolovoza 2016. godine.

⁵ Izvor: Pročišćena verzija Prostornog plana Šibensko kninske županije iz kolovoza 2016. godine.

⁶ Izvor: Pročišćena verzija Prostornog plana Šibensko kninske županije iz kolovoza 2016. godine.

		veliki šišmiš	<i>Myotis myotis</i>		
		jadranska kozonoška	<i>Himantoglossum adriaticum</i>		
		dalmatinski okaš	<i>Proterebia afra dalmata</i>		
		Špilje i jame zatvorene za javnost	8310		
		Istočno submediteranski suhi travnjaci (Scorzoneretalia villosae)	62A0		
HR2000175	Trogrlo	Špilje i jame zatvorene za javnost	8310		
HR2000918	Šire područje NP Krka	bjelonogi rak	<i>Austropotamobius pallipes</i>		
		dalmatinska gaovica	<i>Phoxinellus dalmaticus</i>		
		mren	<i>Barbus plebejus</i>		
		glavočić crnotrus	<i>Pomatoschistus canestrini</i>		
		čovječja ribica	<i>Proteus anguinus*</i>		
		kopnena kornjača	<i>Testudo hermanni</i>		
		barska kornjača	<i>Emys orbicularis</i>		
		crvenkrpica	<i>Zamenis situla</i>		
		mali potkovnjak	<i>Rhinolophus hipposideros</i>		
		veliki potkovnjak	<i>Rhinolophus ferrumequinum</i>		
		južni potkovnjak	<i>Rhinolophus euryale</i>		
		Blazijev potkovnjak	<i>Rhinolophus blasii</i>		
		dugokrili pršnjak	<i>Miniopterus schreibersii</i>		
		velikouhi šišmiš	<i>Myotis bechsteini</i>		
		oštrouhi šišmiš	<i>Myotis blythii</i>		
		dugonogi šišmiš	<i>Myotis capaccinii</i>		
		riđi šišmiš	<i>Myotis emarginatus</i>		
		vidra	<i>Lutra lutra</i>		
		puž Anisus vorticulus	<i>Anisus vorticulus</i>		
		livadni procjepak	<i>Chouardia litardierei</i>		
		oštrulja	<i>Aulopyge huegelii</i>		
				Istočno submediteranski suhi travnjaci (Scorzoneretalia villosae)	62A0
				Karbonatne stijene sa hazmofitskom vegetacijom	8210
				Špilje i jame zatvorene za javnost	8310
				Sedrene barijere krških rijeka Dinarida	32A0
				Vodni tokovi s vegetacijom Ranunculion fluitantis i Callitricho-Batrachion	3260
				Mediteranske makije u kojima dominiraju borovice Juniperus spp.	5210
		Otvorene kserotermofilne pionirske zajednice na karbonatnom kamenitom tlu	6110*		
		Vazdazelene šume česmne (Quercus ilex)	9340		
		Mediteranske povremene lokve	3170*		
		Poplavne miješane šume Quercus robur, Ulmus laevis, Ulmus minor, Fraxinus excelsior ili Fraxinus angustifolia	91FO		
HR2001361	Ravni kotari	bjelonogi rak	<i>Austropotamobius pallipes</i>		
		kopnena kornjaca	<i>Testudo hermanni</i>		
		kopnena kornjaca	<i>Testudo hermanni</i>		
		četveroprugi kravosata	<i>Elaphe quatuorlineata</i>		
		crvenkrpica	<i>Zamenis situla</i>		
		dugokrili pršnjak	<i>Miniopterus schreibersii</i>		
		oštrouhi šišmiš	<i>Myotis blythii</i>		
		dalmatinski okaš	<i>Proterebia afra dalmata</i>		
				Mediteranski visoki vlažni travnjaci Molinio- Holoschoenion	6420
		Špilje i jame zatvorene za javnost	8310		

HR2000919	Čikola - kanjon	dalmatinska gaovica	<i>Phoxinellus dalmaticus</i>
HR2000922	Svilaja	vuk	<i>Canis lupus*</i>
		modra sasa	<i>Pulsatilla vulgaris ssp. grandis</i>
		dalmatinski okaš	<i>Protorebia afra dalmata</i>
		Ilirske bukove šume (Aremonio-Fagion)	91K0
		Špilje i jame zatvorene za javnost	8310
		Istočno submediteranski suhi travnjaci (Scorzoneretalia villosae)	62A0
HR2001241	Jama Golubinka	čovječja ribica	<i>Proteus anguinus*</i>
		Špilje i jame zatvorene za javnost	8310
HR2001491	Šibensko zaledje - Lozovac	jadranska kozonoška	<i>Himantoglossum adriaticum</i>
HR3000171	Ušće Krke	veliki potkovnjak	<i>Rhinolophus ferrumequinum</i>
		južni potkovnjak	<i>Rhinolophus euryale</i>
		oštrouhi šišmiš	<i>Myotis blythii</i>
		dugokrili pršnjak	<i>Miniopterus schreibersii</i>
		dugonogi šišmiš	<i>Myotis capaccinii</i>
		ridi šišmiš	<i>Myotis emarginatus</i>
		Preplavljene ili dijelom preplavljene morske špilje	8330
		Estuariji	1130
		Pješčana dna trajno prekrivena morem	1110
		Špilje i jame zatvorene za javnost	8310

Tablica 6: Područja očuvanja značajna za ptice (POP) - ptičje vrste⁷

ID broj područja	Naziv područja	Znanstveni naziv vrste	Hrvatski naziv vrste	Status (G=gnjezdarica; P=preletnica; Z=zimovalica)
HR1000024	Ravni kotari	<i>Alectoris graeca</i>	jarebica kamenjarka	G
		<i>Anthus campestris</i>	primorska trepteljka	G
		<i>Bubo bubo</i>	ušara	G
		<i>Calandrela brachydactyla</i>	kratkoprsta ševa	G
		<i>Caprimulgus europaeus</i>	leganj	G
		<i>Circaetus gallicus</i>	zmijar	G
		<i>Circus cyaneus</i>	eja strnjarka	Z
		<i>Circus pygargus</i>	eja livadarka	G
		<i>Coracias garrulus</i>	zlatovrana	G
		<i>Dendrocopos medius</i>	crvenoglavi djetlić	G
		<i>Falco columbarius</i>	mali sokol	Z
		<i>Grus grus</i>	ždral	P
		<i>Hippolais olivetorum</i>	voljić maslinar	G
		<i>Lanius collurio</i>	rusi svračak	G
		<i>Lanius minor</i>	sivi svračak	G
		<i>Lullula arborea</i>	ševa krunica	G
<i>Melanocorypha calandra</i>	velika ševa	G		
HR1000026	Krka i okolni plato	<i>Acrocephalus melanopogon</i>	crnoprugasti trstenjak	Z
		<i>Alcedo atthis</i>	vodomar	G Z
		<i>Alectoris graeca</i>	jarebica kamenjarka	G
		<i>Anthus campestris</i>	primorska trepteljka	G
		<i>Aquila chrysaetos</i>	suri orao	G
<i>Botaurus stellaris</i>	bukavac	G P Z		

⁷ Izvor: PP ŠKŽ

	<i>Bubo bubo</i>	ušara G	G
	<i>Burhinus oedicephalus</i>	ćukavica G	G
	<i>Calandrella brachydactyla</i>	kratkoprsta ševa G	G
	<i>Caprimulgus europaeus</i>	leganj G	G
	<i>Circaetus gallicus</i>	zmijar G	G
	<i>Circus cyaneus</i>	eja strnjarica Z	Z
	<i>Dendrocopos medius</i>	crvenoglavi djetlić G	G
	<i>Egretta garzetta</i>	mala bijela čaplja P	P
	<i>Falco columbarius</i>	mali sokol Z	Z
	<i>Falco peregrinus</i>	sivi sokol G	G
	<i>Hippolais olivetorum</i>	voljić maslinar G	G
	<i>Ixobrychus minutus</i>	čapljica voljak G P	G P
	<i>Lanius collurio</i>	rusi svračak G	G
	<i>Lanius minor</i>	sivi svračak G	G
	<i>Lullula arborea</i>	ševa krunica G	G
	<i>Melanocorypha calandra</i>	velika ševa G	G
	<i>Pandion haliaetus</i>	bukoč P	P
	<i>Pernis apivorus</i>	škanjac osaš G	G
	<i>Phalacrocorax pygmaeus</i>	mali vranac P Z	P Z
	<i>Porzana parva</i>	siva štijoka G P	G P
	<i>Porzana porzana</i>	riđa štijoka	G P
	<i>Porzana pusilla</i>	mala štijoka	P
	značajne negnijezdeće (selidbene) populacije ptica (patka lastarka <i>Anas acuta</i> , patka žličarka <i>Anas clypeata</i> , kržulja <i>Anas crecca</i> , zviždara <i>Anas penelope</i> , divlja patka <i>Anas platyrhynchos</i> , patka pupčanica <i>Anas querquedula</i> , patka kreketaljka <i>Anas strepera</i> , divlja guska <i>Anser anser</i> , glavata patka <i>Aythya ferina</i> , krunata patka <i>Aythya fuligula</i> , patka batoglavica <i>Bucephala clangula</i> , crvenokljuni labud <i>Cygnus olor</i> , liska <i>Fulica atra</i> , šljuka kokošica <i>Gallinago gallinago</i> , crnorepa muljača <i>Limosa limosa</i> , mali ronac <i>Mergus serrator</i> , kokošica <i>Rallus aquaticus</i> , crna prutka <i>Tringa erythropus</i> , krivokljuna prutka <i>Tringa nebularia</i> , crvenonoga prutka <i>Tringa totanus</i> , vivak <i>Vanellus vanellus</i> , veliki pozviždač <i>Numenius arquata</i>)		

Tablica 7: Prikaz istraživanja mogućeg smještaja vjetroelektrana na području LAG-a Krka⁸

R/b	Naziv područja	JLS
1	Vrbnički plato	Općine Promina i Biskupija
2	Mideno Brdo	Općina Unešić i Grad Drniš
3	Kozjak – Tutnjevina	Gradovi Drniš i Knin, Općine Biskupija i Kijevo
4	Crni Umac	Općina Unešić
5	Moseć II	Općine Unešić i Ružić

⁸ Izvor: Pročišćena verzija Prostornog plana Šibensko kninske županije iz kolovoza 2016. godine.

Tablica 8.a: Vrijednosti i promjene indeksa razvijenosti JLS u sastavu LAG-a Krka za 2010., 2013. i 2016. godinu.⁹

JLS	Indeks razvijenosti				
	2010.	2013.	2016. ¹⁰	Promjena između 2013. i 2010.	Promjena između 2016. i 2013.
Bilice	92,99%	91,46%	103,86%	-1,53%	12,40%
Drniš	77,65%	74,34%	100,37%	-3,31%	26,03%
Promina	68,42%	74,36%	96,31%	5,94%	21,95%
Ružić	60,75%	64,94%	93,51%	4,19%	28,57%
Skradin	62,31%	70,38%	95,14%	8,07%	24,76%
Šibenik	100,52%	103,36%	106,19%	2,84%	2,83%
Unešić	64,45%	73,34%	92,23%	8,89%	18,89%
Ukupno	75,30%	78,88%	98,23%	3,58%	19,35%

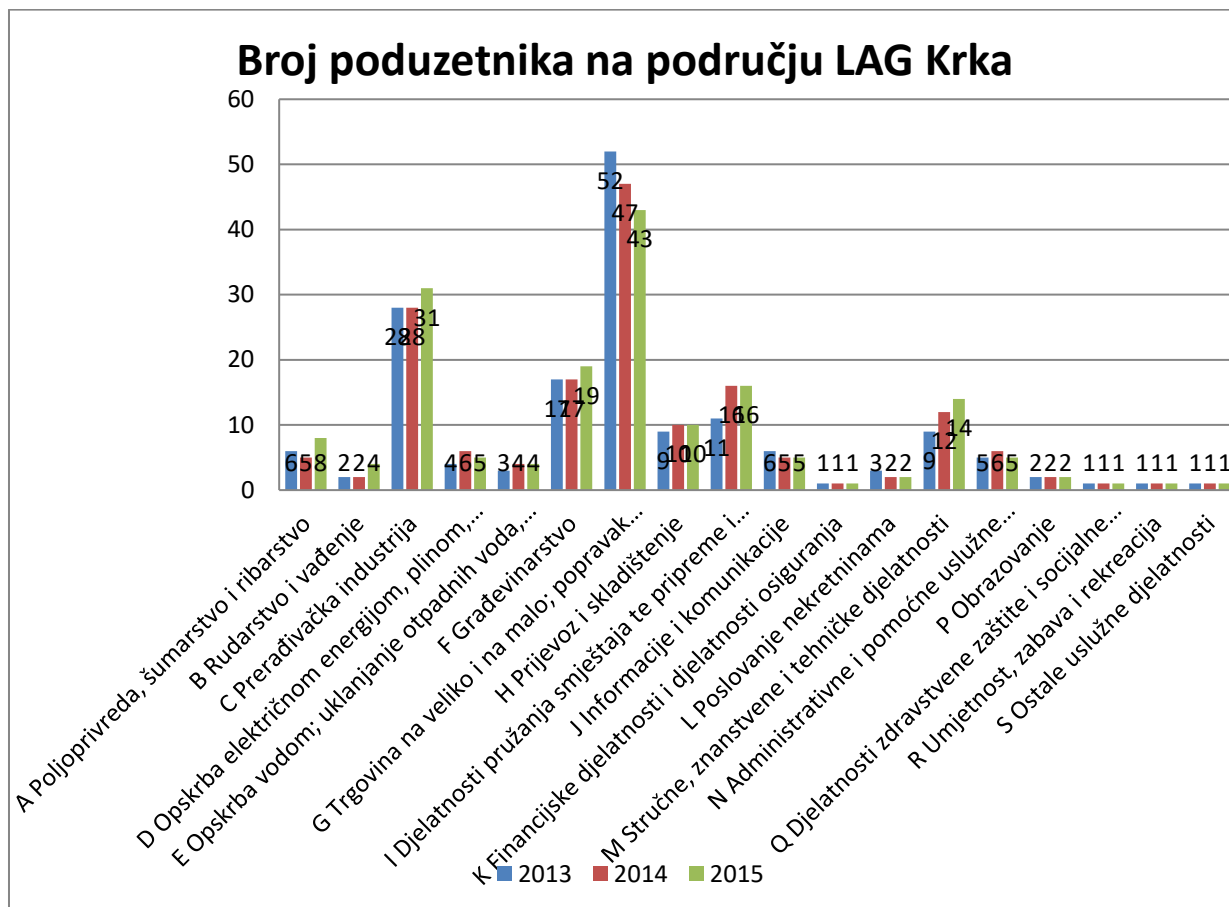
Tablica 8.b: Vrijednosti osnovnih pokazatelja za JLS i LAG, Indeks razvijenosti 2018.

			Vrijednosti osnovnih pokazatelja za JLS					
JLS	Razvojna skupina JLS	Indeks razvijenosti JLS	Prosječni dohodak po stanovniku (kn)	Prosječni izvorni prihodi po stanovniku (kn)	Prosječna stopa nezaposlenosti (%)	Opće kretanje stanovništva (2016./2006.)	Indeks starenja (2011.)	Stupanj obrazovanja (VSS, 20-65), (2011.) (%)
Bilice	6	103,857	23.912,72	2.018,30	12,62%	116,02	109,7	13,16%
Drniš	5	100,366	30.149,08	1.522,92	15,21%	83,95	150,7	16,95%
Promina	3	96,305	24.426,74	2.180,48	12,04%	80,18	263,8	15,62%
Ružić	2	93,509	23.233,13	901,45	19,32%	82,53	190,3	4,60%
Skradin	2	95,144	24.418,59	1.588,12	18,35%	84,46	200,5	6,81%
Šibenik	7	106,194	32.319,69	2.782,69	12,79%	95,59	135,8	24,91%
Unešić	1	92,23	26.269,68	1.548,57	10,31%	73,89	319,7	8,68%
LAG	3,7142857	98,23	26.389,95	1.791,79	14,38%	88,09	195,79	12,96%

⁹ Vrijednosti indeksa razvijenosti i pokazatelja za izračun indeksa razvijenosti prema novom modelu izračuna na lokalnoj razini (razdoblje 2014. - 2016.), Vrijednosti indeksa razvijenosti i pokazatelja za izračun razvijenosti na lokalnoj razini 2013. te Vrijednosti indeksa razvijenosti i pokazatelja za izračun razvijenosti na lokalnoj razini 2010., Izvor: MRRFEU

¹⁰ Napomena: Usporedba vrijednosti indeksa za razdoblje 2014.-2016. nije primjenjiva radi promjene metodologije izračuna.

Slika 1: Broj poduzetnika u LAG-u Krka prema djelatnostima (bez šibenskih naselja u sastavu LAG-a)¹¹



¹¹ Izvor: FINA, Obrada HGK – ŽK Šibenik

Tablica 9: Osobito vrijedna tla za poljoprivrednu proizvodnju kojima se ne smije promijeniti namjena na području LAG-a Krka¹²

R/b	Područje	JLS
1	Trolokve – Žažvić – Piramatovci	Skradin
2	Ždrapanj, Kula Peković	Skradin
3	Skradinsko polje	Skradin
4	Petrovo polje	Drniš
5	Dubrava kod Šibenika	Šibenik

Tablica 10: Prikaz kultura/obilježja krajobraza na području LAG-a Krka¹³

JLS	Kultura/obilježje krajobraza (u ha)										
	Oranica	Staklenik na oranici	Livada	Krški pašnjak	Vinogradi	Iskrčeni vinogradi	Maslinik	Voćne vrste	Miješani trajni nasadi	Ostalo zemljište	UKUPNO
Drniš	304,69	0,10	719,70	2.601,85	276,62	0,39	82,82	34,00	15,38	1,28	4.036,83
Promina	113,00	0,00	45,91	286,20	77,22	0,00	23,73	43,08	5,37	0,00	594,51
Ružić	207,78	0,16	283,57	1.764,07	14,69	0,00	0,60	14,99	2,00	0,05	2.287,91
Unešić	50,36	0,09	90,08	721,00	12,02	0,00	10,29	12,23	4,64	0,37	901,08
Skradin	368,00	0,22	265,20	121,05	87,61	0,18	484,61	43,61	98,44	0,90	1.469,82
Šibenik*	20,40	0,14	25,16	151,47	16,17	0,00	76,15	4,22	15,86	0,00	309,57
Bilice	6,38	0,01	0,51	2,60	6,10	0,00	56,41	1,75	5,24	0,00	79,00
UKUPNO	1.070,61	0,72	1.430,13	5.648,24	490,43	0,57	734,61	153,88	146,93	2,60	9.678,72

¹² Izvor: PP ŠKŽ

¹³ Izvor: APPRRR, Upisnik poljoprivrednika 2017.

Tablica 11: Prikaz broja poljoprivrednih gospodarstava i poljoprivrednog zemljišta po razredima na području LAG-a Krka¹⁴

JLS	< 3		≥ 3 i < 20		≥ 20 i < 100		≥ 100 i < 1.500		UKUPNO	
	Broj PG	Površina (ha)	Broj PG	Površina (ha)	Broj PG	Površina (ha)	Broj PG	Površina (ha)	Broj PG	Površina (ha)
Bilice	81	78,57	0	0	0	0,00	0	0,00	81,00	78,57
Drniš	255	293,07	133	885,00	24	1.004,49	11	3.396,96	423,00	5.579,52
Promina	75	94,16	25	171,69	4	179,80	0	0,00	104,00	445,65
Ružić	93	132,79	58	391,27	17	642,17	5	1.495,13	173,00	2.661,35
Skradin	378	464,76	52	286,90	3	99,88	0	0,00	433,00	851,53
Šibenik*	399	360,62	30	221,97	3	178,59	0	0,00	432,00	761,18
Unešić	101	152,22	55	329,14	5	227,37	2	342,75	163,00	1.051,48
LAG Krka	1.382,00	1.576,18	353	2.285,97	56	2.332,29	18	5.234,84	1.809,00	11.429,28
%	76,40%	13,79%	19,51%	20,00%	3,10%	20,41%	1,00%	45,80%	100,00%	100,00%

* Podatci za Grad Šibenik odnose se na sedam šibenskih naselja koja se nalaze u sastavu LAG-a Krka.

Tablica 12: Prikaz registriranih poljoprivrednih gospodarstava¹⁵

JLS	Obiteljsko gospodarstvo	Obrt	Ostali	Trgovačko društvo	Zadruga	Ukupno
Bilice	83	0	0	0	0	83
Drniš	481	2	0	4	0	487
Promina	118	0	0	2	1	121
Ružić	208	2	1	1	1	213
Skradin	470	1	0	2	2	475
Šibenik*	165	0	0	0	0	165
Unešić	213	0	0	0	0	213
LAG Krka	1738	5	1	9	4	1757

* Podatci za Grad Šibenik odnose se na sedam šibenskih naselja koja se nalaze u sastavu LAG-a Krka.

Tablica 13: Prikaz broja grla stoke po vrstama na području LAG-a Krka¹⁶

JLS	Broj grla						Ukupno broj grla	Ukupno broj PG-a
	Goveda	Konji	Magarci	Svinje	Ovce	Koze		
Bilice	0	0	2	15	7	19	43	17
Drniš	1334	21	42	407	6190	1199	9193	401
Promina	252	11	2	71	2325	402	3063	82

¹⁴ Izvor: APPRRR, Upisnik poljoprivrednika i ARKOD 2017.

¹⁵ Izvor: APPRRR, Upisnik poljoprivrednika 2017.

¹⁶ Izvor: Jedinstveni registar domaćih životinja 2017.

Ružić	951	8	164	103	3542	936	5704	268
Skradin	117	5	34	0	3244	749	4149	173
Unešić	318	10	55	237	7525	545	8690	313
LAG Krka	2972	55	299	833	22833	3850	30842	1254

* Nedostaju podaci za šibenska naselja u sastavu LAG-a Krka

Tablica 14: Prikaz lokacija na kojima se eksploatira mineralna sirovina¹⁷

R/b	Naziv eksploatacijskog polja	Naselje	JLS	Mineralna sirovina
1	„Krtolin“	Dubrava; Gradina	Šibenik	arhitektonsko-građevni kamen
2	„Lisičnjak (I i II)“	Drniš	Drniš	karbonatna sirovina za industrijsku preradu
3	„Pakovo selo“	Pakovo selo	Drniš	arhitektonsko-građevni kamen
4	„Velika Kremenica“	Lađevci	Skradin	tehničko-građevni kamen
5	„Bila strana“	Razvođe	Promina	vapnenac – karbonatna sirovina za industrijsku preradu
6	„Parčić“	Parčić	Drniš	vapnenac – karbonatna sirovina za industrijsku preradu

Tablica 15: Prikaz lokacija podobnih za eksploataciju mineralnih sirovina¹⁸

R/b	Naziv eksploatacijskog polja	Naselje	JLS	Mineralna sirovina
1	„Baljci – Gradac II“	Baljci, gradac	Ružić	kremen
2	„Štikovo“	Štikovo	Drniš	kreneni pijesak
3	„Sedramić“	Donje Planjane	Unešić	arhitektonsko-građevni kamen
4	„Čvrljevo I“	Čvrljevo	Unešić	arhitektonsko-građevni kamen
5	„Čvrljevo – Ime Isusovo“	Čvrljevo	Unešić	arhitektonsko-građevni kamen
6	„Čvrljevo“	Čvrljevo	Unešić	arhitektonsko-građevni kamen
7	„Čvrljevo II“	Čvrljevo	Unešić	arhitektonsko-građevni kamen
8	„Nada“	Donje Planjane	Unešić	arhitektonsko-građevni kamen

Tablica 16: Prikaz mogućeg smještaja istražnih prostora/eksploatacijskih polja mineralnih sirovina¹⁹

R/b	Naziv eksploatacijskog polja	Naselje	JLS	Mineralna sirovina
1	„Podi“	Baljci	Ružić	kremni pijesak
2	„Provalije“	Utore Gornje	Unešić	arhitektonsko-građevni kamen

¹⁷Izvor: PP ŠKŽ

¹⁸ Izvor: Državni ured za reviziju – Područni ured Split

¹⁹ Izvor: Državni ured za reviziju – Područni ured Split

3	„Sedramić II“	Sedramić	Drniš	arhitektonsko-građevni kamen
4	„Gradina – Rusnice“	Čvrljevo	Šibenik	arhitektonsko-građevni kamen
5	„Kršine“	Dubrava	Šibenik	arhitektonsko-građevni kamen

Tablica 17: Pregled dolazaka i noćenja turista u Gradu Drnišu u periodu 2011-2017²⁰

Drniš	2013.		2014.		2015.		2016.		2017.	
	dolasci	noćenja	dolasci	noćenja	dolasci	noćenja	dolasci	noćenja	dolasci	noćenja
Ukupno	1.995	5.297	2.483	7.875	3.126	8.850	3.848	11.989	3.644	14.789
Domaći turisti	502	968	744	2.385	748	1.796	906	2.102	652	2.130
Strani turisti	1.493	4.329	1.739	5.490	2.378	7.054	2.942	9.887	2.992	12.659

Tablica 18: Broj dolazaka i noćenja turista u Gradu Drnišu u 2017. godini prema vrstama objekata²¹

Dolasci i noćenja turista prema vrstama objekata (TZ Drniš)	2017.		% u 2017.	
	dolasci	noćenja	dolasci	noćenja
Hoteli	704	1.606	19,32%	10,86%
Nekomercijalni smještaj	7	292	0,19%	1,97%
Objekti u domaćinstvu	1201	7.667	32,96%	51,84%
Objekti na OPG - u	1390	4.410	38,14%	29,82%
Ostale vrste objekata	342	814	9,39%	5,50%
Ukupno	3.644	14.789	100,00%	100,00%

Tablica 19: Pregled dolazaka i noćenja turista u Gradu Skradinu u periodu 2011-2017²²

Skradin	2013.		2014.		2015.		2016.		2017.	
	dolasci	noćenja	dolasci	noćenja	dolasci	noćenja	dolasci	noćenja	dolasci	noćenja
Ukupno	7.743	20.756	11.563	31.296	11.606	34.376	14.534	31.746	20.498	47.020
Domaći turisti	1.597	6.764	1.350	5.954	1.540	7.155	1.802	5.351	2.169	6.227
Strani turisti	6.146	13.992	10.213	25.342	10.066	27.221	12.732	26.395	18.329	40.793

²⁰ Izvor: TZ Drniš

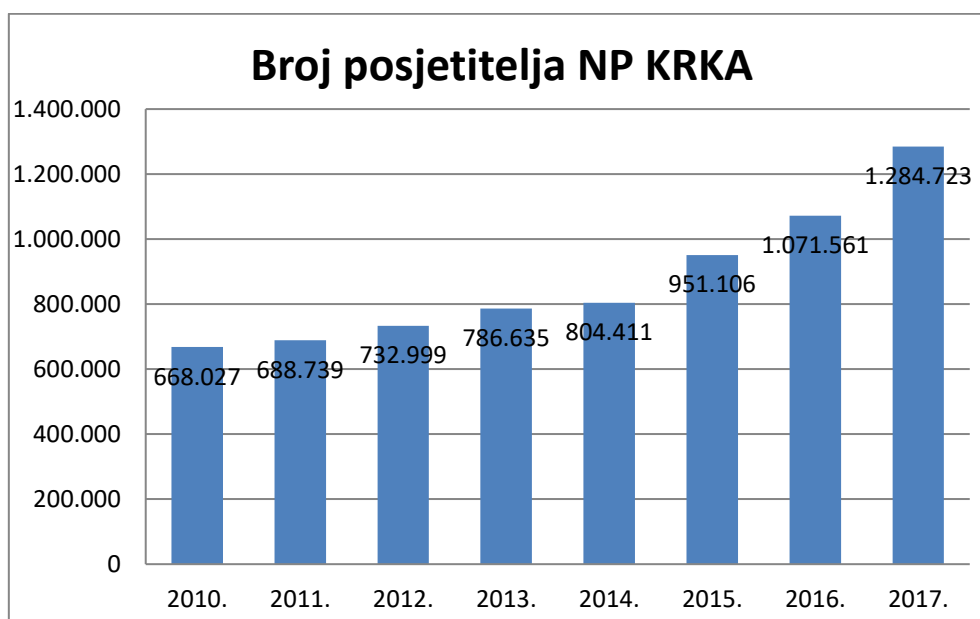
²¹ Izvor: TZ Drniš

²² Izvor: TZ Skradin

Tablica 20: Broj dolazaka i noćenja turista u Gradu Skradinu u 2017. godini prema vrstama objekata²³

Dolasci i noćenja turista prema vrstama objekata (TZ Skradin)	2017.		% u 2017.	
	dolasci	noćenja	dolasci	noćenja
Hoteli	3.895	7.358	19,00%	15,65%
Nekomercijalni smještaj	313	4.343	1,53%	9,24%
Objekti u domaćinstvu	11.554	23.392	56,37%	49,75%
Kampovi	920	1.119	4,49%	2,38%
Ostale vrste objekata	3.816	10.808	18,62%	22,99%
Ukupno	20.498	47.020	100,00%	100,00%

Slika 2: Broj posjetitelja NP Krka u periodu od 2010. do 2017. godine²⁴



²³ Izvor: TZ Skradin

²⁴ Izvor: Statistički podaci dostavljeni od strane NP Krka

Tablica 21: Pregled demografskih kretanja na području LAG-a Krka, 2001-2011²⁵

JLS	Br. St. 2011.	Br. St. 2001.	Međupopisna promjena	Natalitet	Mortalitet	Prirodna promjena 2001.-2011.	Vi	Migracijska bilanca	Tip općeg kretanja stanovništva
Bilice	2307	2179	128	245	234	11	104,7	117	I1
Drniš	7498	8595	-1097	709	1592	-883	44,5	-214	E4
Promina	1136	1317	-181	88	338	-250	26,0	69	I4
Ružić	1591	1775	-184	181	395	-214	45,8	30	I4
Skradin	3825	3986	-161	376	786	-410	47,8	249	I4
Šibenik*	2312	2073	239	210	395	-185	53,2	424	I2
Unešić	1686	2160	-474	169	488	-319	34,6	-155	I4
LAG Krka	20355	22085	-1750	1978	4228	-2250	46,8	500	I4

* Podatci za Grad Šibenik odnose se na sedam šibenskih naselja koja se nalaze u sastavu LAG-a Krka.

Tablica 22: Demografski podaci, broj muškaraca i žena, dobne skupine i osnovni pokazatelji demografske starosti na području LAG-a Krka²⁶

JLS	Spol		Ukupno	Starost			Prosječna starost	Indeks starenja	Koeffcijent starosti
	M	Ž		0-19 godina	20-59 godina	60 i više godina			
Bilice	1.147	1.160	2307	497	1.265	545	41,5	109,7	23,6
Drniš	3.717	3.781	7.498	1.542	3.632	2.324	44,9	150,7	31
Promina	528	608	1.136	196	423	517	52,3	263,8	45,5
Ružić	789	802	1.591	298	726	567	46,7	190,3	35,6
Skradin	1.920	1.905	3.825	648	1.878	1.299	47,1	200,5	34
Šibenik*	1.132	1.180	2.312	441	1.162	709	43,4	135,8	26,6
Unešić	790	896	1.686	244	662	780	52	319,7	46,3
LAG Krka	10.023	10.332	20.355	3.866	9.748	6.741	46,84	195,79	34,66

* Podatci za Šibenik odnose se na sedam šibenskih naselja koja se nalaze u sastavu LAG-a Krka (Brnjica, Čvrljevo, Dubrava, Goriš, Gradina, Konjevrate i Lozovac), izuzev podataka *Prosječna starost*, *Indeks starenja* i *Koeffcijent starosti* koji ne postoje razvrstani na nivou pojedinih naselja, pa su uzeti oni za Grad Šibenik.

Tablica 23: Broj korisnika i prava u socijalnoj skrbi po CZSS-ovima (stanje 31.12.2016.)²⁷

R br.	Pravo u socijalnoj skrbi	Centar za socijalnu skrb	
		Šibenik	Drniš
I	Zajamčena minimalna naknada:		
	1. Ukupno naknada (samaca i kućanstava)	844	401
	2. Ukupno obuhvaćenih osoba	1266	563
II	Naknada za osobe potrebe korisnika smještaja	117	90

²⁵ Izvor: Popis stanovništva 2001. i 2011., DZS, Tablogrami rođeni i umrli 2001.-2011., DZS

²⁶ Izvor: Popis stanovništva 2011., DZS

²⁷ Izvor: Godišnje statističko izvješće o korisnicima i primijenjenim pravima socijalne skrbi u Republici Hrvatskoj u 2016. godini, MSPM

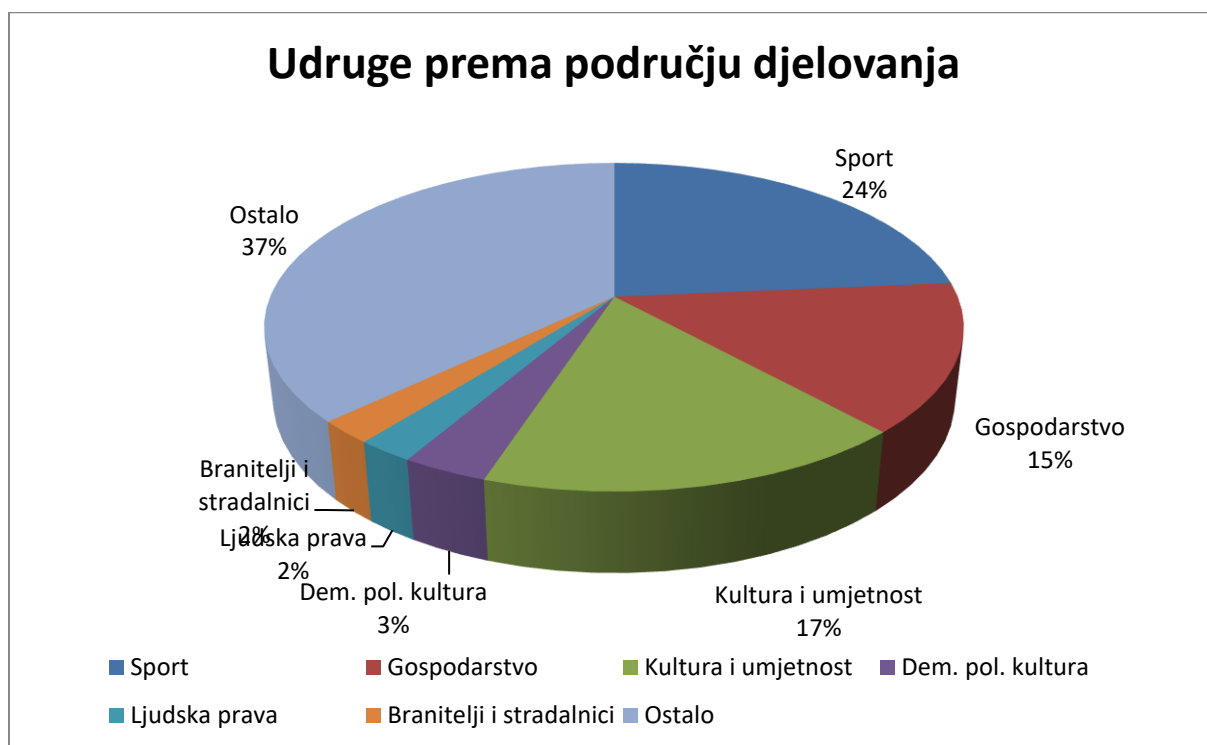
III	Jednokratna naknada:	1306	273
	1. Ukupno naknada u izvještajnoj godini		
	2. Različiti korisnici (samci i kućanstvo) kojima je jednom ili više puta odobrena naknada u izvještajnoj godini	813	164
IV	Naknade u vezi s obrazovanjem	4	2
V	Osobna invalidnina	415	69
VI	Doplatak za pomoć i njegu	1684	593
VII	Status roditelja njegovatelja ili njegovatelj	55	7
VIII	Naknada do zaposlenja	16	1
IX	Socijalne usluge (ukupno korisnika)	8	36
	Pomoć u kući		
	Psihosocijalna podrška	63	-
	Rana intervencija	17	1
	Pomoć pri uključivanju u programe odgoja i obrazovanja (integracija)	4	-
	Boravak	40	11
	Smještaj (privremeni ili dugotrajni) u udomiteljsku obitelj djece i odraslih osoba	25	5
	Dugotrajni smještaj	7	-
	- Smještaj u obiteljski dom djece i odraslih osoba		
- Smještaj u dom socijalne skrbi za djecu i odrasle osobe	173	86	
Organizirano stanovanje	18	6	
X	Naknada za troškove stanovanja	-	-
XI	Naknada za troškove ogrijeva - u izvještajnoj godini	-	-

Tablica 24: Broj upisanih učenika u OŠ i SŠ na području LAG-a Krka u periodu 2011/12-2016/17²⁸

Broj upisanih učenika u osnovnim i srednjim školama u periodu 2011/12-2016/17						
Naziv škole	2011/2012	2012/2013	2013/2014	2014/2015	2015/2016	2016/2017
OŠ Antuna Mihanovića Petropoljskog Drniš (Uključujući područne škole)	818	775	742	688	654	625
OŠ Skradin	204	197	184	175	178	177
OŠ Jakova Gotovca Unešić	86	77	71	72	59	62
OŠ Petra Krešimira IV (područna škola Dubrava)	61	59	58	59	54	50
OŠ Jurja Dalmatinca (područne škole Bilice i Lozovac)	73	93	95	99	98	106
SŠ Ivana Meštrovića Drniš	329	349	358	332	311	291

²⁸ Izvor: Državni zavod za statistiku te na zahtjev OŠ Jurja Dalmatinca i OŠ Petra Krešimira IV

Slika 3. Organizacije civilnog društva na prostoru LAG-a Krka prema području djelovanja²⁹



²⁹ Izvor: Registar udruga RH iz 2018.